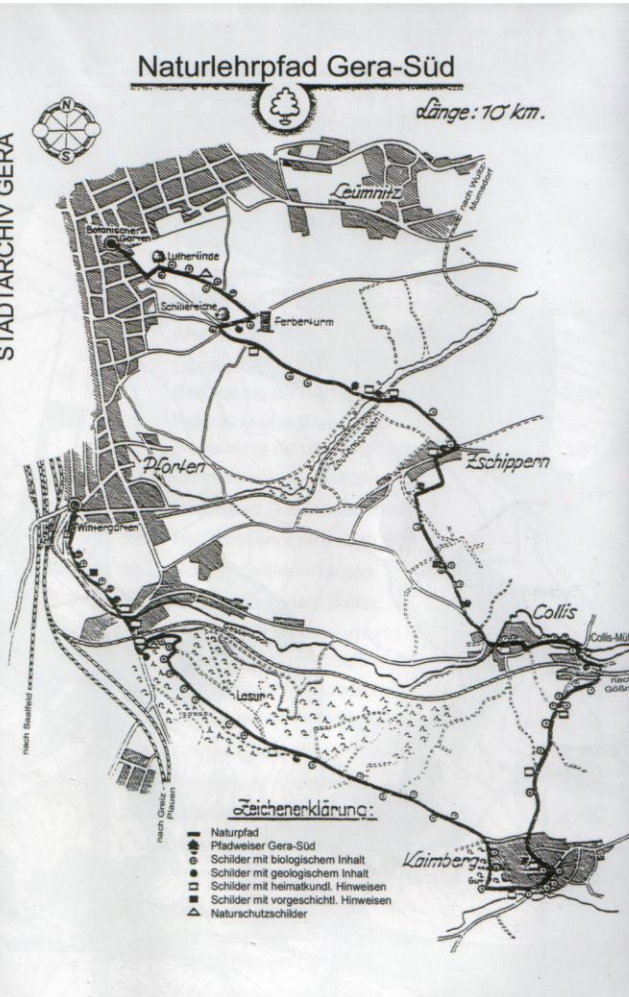


Der neue Naturlehrpfad Gera-Süd



STADTARCHIV GERA




**Kreisfreie
Stadt Gera**

107.153 Einwohner



OT Zschipperrn:

215 Einwohner.
1322 erstmalig
urkundlich erwähnt.
Im Jahr 1950 nach
Gera eingemeindet.



OT Collis:

97 Einwohner.
1333 erstmalig urkundlich
erwähnt.
Im Jahr 1994 nach Gera
eingemeindet.

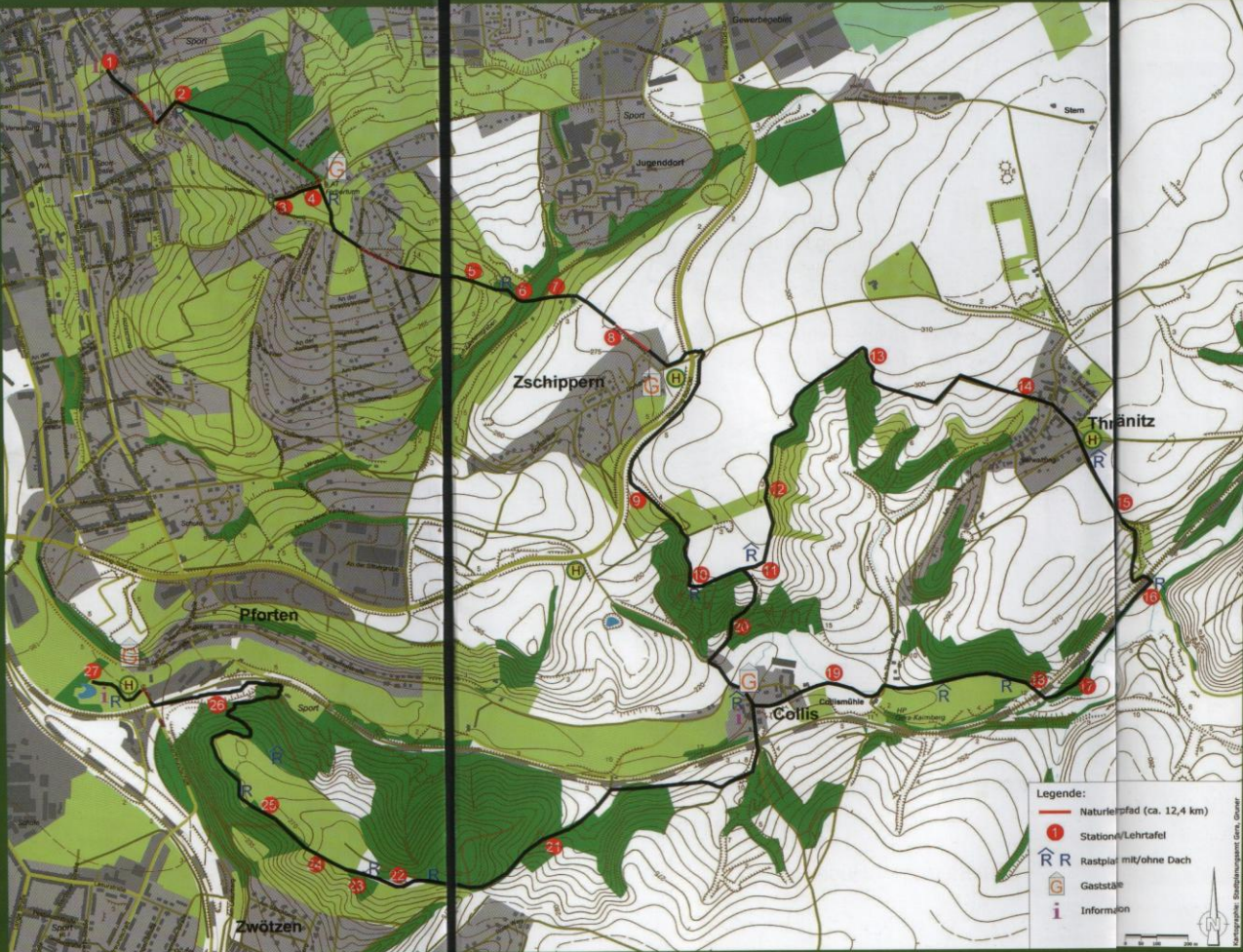
OT Thränitz:

440 Einwohner.
1238 erstmalig
urkundlich erwähnt.
Im Jahr 1994 nach
Gera eingemeindet.



OT Pforten:

1333 erstmalig
urkundlich erwähnt.
Die ehemalige Wasser-
burg, von der es jetzt
noch den Turm (Arten-
schutzturm) gibt, wurde
bereits 1200 erbaut.
Der OT Pforten wurde
bereits 1919 nach Gera
eingemeindet.



Stationen Naturlehrpfad (NLP) (Entfernung vom Ausgangspunkt in km)

| | | |
|----|--|-------|
| 1 | Botanischer Garten (Beginn des NLP) | 0,00 |
| 2 | Naturdenkmal- Lutherlinde | 0,40 |
| 3 | Naturdenkmal Schillereiche | 1,15 |
| 4 | Aussichtspunkt und Gaststätte Ferberturn (Baudenkmal) | 1,30 |
| 5 | Naturnahe Gärten- Bedeutung | 1,91 |
| 6 | Landschaftsschutzgebiet Zaufensgraben | 2,17 |
| 7 | Alter Bahndamm Gera- Wuitz- Mumsdorf | 2,28 |
| 8 | Ländliche Siedlungsräume Bedeutung für den Artenschutz | 2,69 |
| 9 | Feldraine und Wegränder- Bedeutung für den Artenschutz- | 3,51 |
| 10 | Trockenwälder- Biotop | 3,89 |
| 11 | Hügelgrab (Bodendenkmal) | 4,16 |
| 12 | Halbtrockenrasen- Biotop | 4,36 |
| 13 | Schluchtwälder- Biotop | 5,19 |
| 14 | Kleinstgewässer- Biotop | 5,79 |
| 15 | Bedeutung Biotopverbund in der Agrarlandschaft | 6,33 |
| 16 | Auengrünland Bedeutung | 6,72 |
| 17 | Naturnahe Fließgewässer-Biotop | 7,15 |
| 18 | Seydel- Eisel- Gedenkstein | 7,29 |
| 19 | Bedeutung Kopfbäume | 7,94 |
| 20 | Felsenbildung- Biotop (Abkürzung) | 4,40 |
| 21 | Naturnahe Wälder Bedeutung | 9,32 |
| 22 | Trockengebüsch/ Hecken- Biotop | 9,76 |
| 23 | Historischer Erzabbau Abraumhalden (Pingen) | 9,96 |
| 24 | Trockenrasen Lasur- Sonderbiotop | 10,16 |
| 25 | Streuobstwiesen- Biotop | 10,26 |
| 26 | Staffelsteinbruch- Geotop Flächennaturdenkmal | 11,90 |
| 27 | Artenschutzturn Sonderbauwerk für gebäudebewohnende Tierarten (Ende des NLP) | 12,40 |

Impressum

Herausgeber: Stadtverwaltung Gera
 Fachbehördliche Betreuung: Untere Naturschutzbehörde der Stadt Gera
 Fotos: Ursula Perlet
 Ausgabe: April 2007

